



ДЕРЖГЕОКАДАСТР
ГОЛОВНЕ УПРАВЛІННЯ ДЕРЖГЕОКАДАСТРУ
У ДНІПРОПЕТРОВСЬКІЙ ОБЛАСТІ

НАКАЗ

24.12.2020

Дніпро

№ 345

Про внесення змін до наказу
Головного управління Держгеокадастру
у Дніпропетровській області від 21.07.2020 № 199

Відповідно до статей 8, 9 та 19 Закону України «Про адміністративні послуги», постанови Кабінету Міністрів України від 31.08.2016 № 581 «Про реформування територіальних органів Державної служби з питань геодезії, картографії та кадастру», керуючись Положенням про Головне управління Держгеокадастру у Дніпропетровській області, затвердженим наказом Державної служби України з питань геодезії, картографії та кадастру від 17.11.2016 № 308 (в новій редакції згідно з наказом Держгеокадастру від 20.02.2020 № 53), наказом Державної служби України з питань геодезії, картографії та кадастру від 21.12.2020 № 558,

НАКАЗУЮ:

1. Внести зміни до наказу Головного управління Держгеокадастру у Дніпропетровській області від 21.07.2020 № 199 «Про затвердження Інформаційних та Технологічних карток адміністративних послуг», а саме викласти Інформаційні картки адміністративних послуг, які надаються Головним управлінням Держгеокадастру у Дніпропетровській області та Інформаційні картки адміністративних послуг, які надаються Головним управлінням Держгеокадастру у Дніпропетровській області через центри надання адміністративних послуг, затверджені ним у новій редакції, що додається.

2. Відділу звернень громадян та доступу до публічної інформації (Галімшина Г.І.) забезпечити оприлюднення інформаційних та технологічних карток адміністративних послуг в приміщенні громадської приймальні Головного управління Держгеокадастру у Дніпропетровській області.

3. Контроль за виконанням цього наказу залишаю за собою.

Заступник голови комісії з ліквідації-
перший заступник начальника

Ігор ЖИЛА

02 09 5

ГУ ДЕРЖГЕОКАДАСТРУ У ДНІПРОПЕТРОВСЬКІЙ ОБЛАСТІ
345 від 24.12.2020

Візір Ольга Сергіївна

14.036



ЗАТВЕРДЖЕНО

наказ Головного управління Держгеокадастру
у Дніпропетровській області

24 грудня 2020 р. № 245

ІНФОРМАЦІЙНА КАРТКА АДМІНІСТРАТИВНОЇ ПОСЛУГИ
НАДАННЯ ВІДОМОСТЕЙ З ДЕРЖАВНОГО ЗЕМЕЛЬНОГО КАДАСТРУ У ФОРМІ ВИТЯГІВ З
ДЕРЖАВНОГО ЗЕМЕЛЬНОГО КАДАСТРУ ПРО ЗЕМЛІ В МЕЖАХ
АДМІНІСТРАТИВНО-ТЕРИТОРІАЛЬНИХ ОДИНИЦЬ
(назва адміністративної послуги)

Головне управління Держгеокадастру у Дніпропетровській області

(найменування суб'єкта надання послуги)

Інформація про центр надання адміністративних послуг		
Найменування центру надання адміністративної послуги, в якому здійснюється обслуговування суб'єкта звернення		Дніпровська міська рада Центр надання адміністративних послуг м. Дніпра (далі – ЦНАП); Відділ ЦНАП «Правобережний»:
1.	Місцезнаходження центру надання адміністративної послуги	49000, м. Дніпро, просп. Дмитра Яворницького (Карла Маркса), 75, 1 поверх, кімн. 105;
2.	Інформація щодо режиму роботи центру надання адміністративної послуги	Понеділок: 9:00 до 18:00 Вівторок: 9:00 до 18:00 Середа: 9:00 до 20:00 Четвер: 9:00 до 18:00 П'ятниця: 9:00 до 16:45 Субота: 9:00 до 16:00 Неділя: Вихідний
3.	Телефон/факс (довідки), адреса електронної пошти та веб-сайт центру надання адміністративної послуги	Телефони: (099) 203-09-25, (097) 807-37-07; Email: dnepr-cnap@ukr.net веб-портал: «Регіональний віртуальний офіс електронних адміністративних послуг Дніпропетровської області» http://e-services.dp.gov.ua http://cnap.dniprorada.gov.ua
Найменування центру надання адміністративної послуги, в якому здійснюється обслуговування суб'єкта звернення		Дніпровська міська рада Центр надання адміністративних послуг м. Дніпра (далі – ЦНАП); Відділ ЦНАП «Лівобережний»
1.	Місцезнаходження центру надання адміністративної послуги	49081, м. Дніпро, просп. Слобожанський (Газети «Правда»), 31Д, II поверх
2.	Інформація щодо режиму роботи центру надання адміністративної послуги	Понеділок: 9:00 до 18:00 Вівторок: 9:00 до 18:00 Середа: 9:00 до 20:00 Четвер: 9:00 до 18:00 П'ятниця: 9:00 до 16:45 Субота: 9:00 до 16:00 Неділя: Вихідний
3.	Телефон/факс (довідки), адреса електронної пошти та веб-сайт центру надання адміністративної послуги	Телефони: (099) 602-10-02, (068) 237-52-76; Email: dnepr-cnap@ukr.net веб-портал: «Регіональний віртуальний офіс електронних адміністративних послуг Дніпропетровської області» http://e-services.dp.gov.ua http://cnap.dniprorada.gov.ua
Нормативні акти, якими регламентується надання адміністративної послуги		
4.	Закони України	Стаття 38 Закону України «Про Державний земельний кадастр»
5.	Акти Кабінету Міністрів України	Пункти 166, 167, 168, 173, 177 Порядку ведення Державного земельного кадастру, затвердженого постановою Кабінету Міністрів України від 17 жовтня 2012 р. № 1051 Розпорядження Кабінету Міністрів України від 16 травня 2014 р. № 523-р «Деякі питання надання адміністративних послуг органів виконавчої влади через центри надання



		адміністративних послуг»
6.	Акти центральних органів виконавчої влади	
7.	Акти місцевих органів виконавчої влади/органів місцевого самоврядування	
Умови отримання адміністративної послуги		
8.	Підстава для одержання адміністративної послуги	Заява про надання відомостей з Державного земельного кадастру
9.	Вичерпний перелік документів, необхідних для отримання адміністративної послуги, а також вимоги до них	1. Заява про надання відомостей з Державного земельного кадастру за формою, встановленою Порядком ведення Державного земельного кадастру, затвердженим постановою Кабінету Міністрів України від 17.10.2012 № 1051 (форма заяви додається)* 2. Документ, що підтверджує оплату послуг з надання витягу з Державного земельного кадастру про землі в межах території адміністративно-територіальних одиниць (або інформація (реквізити платежу) про сплату збору (внесення плати) в будь-якій формі, надані суб'єктом звернення **). 3. Документ, який підтверджує повноваження діяти від імені заявника (у разі подання заяви уповноваженою заявником особою)
10.	Порядок та спосіб подання документів, необхідних для отримання адміністративної послуги	Заява про надання відомостей з Державного земельного кадастру у паперовій формі з доданими документами подається заявником або уповноваженою ним особою особисто або надсилається рекомендованим листом з описом вкладення та повідомленням про вручення або в електронній формі надсилається через Публічну кадастрову карту або Єдиний державний портал адміністративних послуг, у тому числі через інтегровану з ним інформаційну систему Держгеокадастру, представлену у формі Інтернет-сторінки. У разі подання заяви органом державної влади, органом місцевого самоврядування у заяві зазначаються підстави надання відповідної інформації з посиланням на норму закону, яка передбачає право відповідного органу запитувати таку інформацію, а також реквізити справи, у зв'язку з якою виникла потреба в отриманні інформації. Така заява розглядається у позачерговому порядку.
11.	Платність (безоплатність) надання адміністративної послуги	Послуга платна (у випадку звернення органів виконавчої влади та органів місцевого самоврядування – безоплатна)
<i>У разі платності:</i>		
11.1	Нормативно-правові акти, на підставі яких стягується плата	Стаття 41 Закону України «Про Державний земельний кадастр»
11.2.	Розмір та порядок внесення плати (адміністративного збору) за платну адміністративну послугу	Розмір плати за надання послуги – 0,06 розміру прожиткового мінімуму для працездатних осіб, встановленого законом на 1 січня календарного року, в якому надається відповідна адміністративна послуга Оплата послуги здійснюється шляхом попереднього перерахування коштів через банки та/або відділення поштового зв'язку; підтвердженням оплати послуги є платіжне доручення або квитанція з відміткою банку чи відділення поштового зв'язку (або інформація (реквізити платежу) про сплату збору (внесення плати) в будь-якій формі, надані суб'єктом звернення **) Оплата послуг здійснюється з урахуванням вимог Закону України «Про платіжні системи та переказ коштів в Україні» У разі подання заяви в електронній формі оплата послуг за надання відомостей з Державного земельного кадастру здійснюється із застосуванням електронних платіжних засобів



		відповідно до Закону України «Про платіжні системи та переказ коштів в Україні»
11.3.	Розрахунковий рахунок для внесення плати	Розрахунковий рахунок для внесення плати надається центром надання адміністративних послуг, який надає адміністративну послугу
12.	Строк надання адміністративної послуги	Протягом 10 робочих днів з дня реєстрації відповідної заяви у територіальному органі Держгеокадастру
13.	Перелік підстав для відмови у наданні адміністративної послуги	<p>1. У Державному земельному кадастрі відсутні запитувані відомості</p> <p>2. Із заявою про надання відомостей з Державного земельного кадастру звернулася неналежна особа (право на отримання витягу з Державного земельного кадастру про землі в межах території адміністративно-територіальних одиниць надано органам державної влади, органам місцевого самоврядування для здійснення своїх повноважень, визначених законом).</p> <p>3. Документи подані не в повному обсязі (відсутність документа, що підтверджує повноваження діяти від імені заявника, відсутність документа, що підтверджує оплату послуг з надання витягу (або інформації (реквізитів платежу)**), та/або не відповідають вимогам, встановленим законом (заява не відповідає встановленій формі)</p>
14.	Результат надання адміністративної послуги	Витяг з Державного земельного кадастру про землі в межах території адміністративно-територіальних одиниць або повідомлення про відмову у наданні відомостей з Державного земельного кадастру
15.	Способи отримання відповіді (результату)	<p>Видається центром надання адміністративних послуг заявнику (уповноваженій особі заявника), або надсилається поштою на адресу, вказану заявником у заяві.</p> <p>У разі подання заяви в електронній формі за власним кваліфікованим електронним підписом (печаткою) заявника відомості з Державного земельного кадастру про землі в межах території адміністративно-територіальних одиниць або мотивована відмова у наданні таких відомостей за бажанням заявника видаються також у формі електронного документа засобами телекомунікаційного зв'язку.</p>
16.	Примітка	<p>* Форма заяви про надання відомостей з Державного земельного кадастру наведена у додатку до інформаційної картки адміністративної послуги</p> <p>**до 31 грудня 2021 р.</p>



Додаток
до інформаційної картки
адміністративної послуги з надання
відомостей з Державного
земельного кадастру у формі
витягів з Державного земельного
кадастру про землі в межах
адміністративно-територіальних
одиниць

(особа, уповноважена надавати відомості з Державного земельного кадастру)
(прізвище, ім'я та по батькові фізичної особи / найменування юридичної особи)
(податковий номер/серія та номер паспорта фізичної особи, яка через свої релігійні переконання відмовилася від прийняття номера)
(реквізити документа, що посвідчує особу, яка звернулася із заявою (назва документа, номер та серія, дата видачі), та документа, що посвідчує повноваження діяти від імені особи)
(місце проживання фізичної особи / місцезнаходження юридичної особи)
(номер контактного телефону)

ЗАЯВА про надання відомостей з Державного земельного кадастру

Відповідно до Закону України "Про Державний земельний кадастр" та Порядку ведення Державного земельного кадастру прошу надати:

☒ витяг з Державного
земельного кадастру

про:

- ☐ межі державного кордону України
- ☒ землі в межах території адміністративно-територіальної
одиниці
- ☐ обмеження у використанні земель
- ☐ земельну ділянку з:
 - ☐ відомостями про речові права на земельну ділянку, їх
обтяження, одержаними в порядку інформаційної взаємодії
з Державного реєстру речових прав на нерухоме майно;
 - ☐ усіма відомостями, внесеними до Поземельної книги,
крім відомостей про речові права на земельну ділянку, що
виникли після 1 січня 2013 р.



☐ видачу державного акта на право власності на земельну ділянку новому власнику земельної ділянки

- ☐ довідку, що містить узагальнену інформацію про землі (території);
- ☐ викопіювання з картографічної основи Державного земельного кадастру, кадастрової карти (плану);
- ☐ копію документа, що створюється під час ведення Державного земельного кадастру;
- ☐ витяг з документа Державного земельного кадастру;
- ☐ довідку про наявність та розмір земельної частки (паю);
- ☐ довідку про наявність у Державному земельному кадастрі відомостей про одержання у власність земельної ділянки у межах норм безоплатної приватизації за певним видом її цільового призначення (використання);
- ☐ довідку про осіб, які отримали доступ до інформації про суб'єкта речового права у Державному земельному кадастрі.

Відомості про:	власника / користувача земельної ділянки або уповноважену ним особу; спадкоємця/ правонаступника (для юридичних осіб); особу, в інтересах якої встановлено обмеження, або уповноважену нею особу	орган державної влади / орган місцевого самоврядування; розробника документації із землеустрою/суб'єкта оціночної діяльності відповідно до статті 6 Закону України "Про оцінку земель"; нотаріуса
Прізвище, ім'я та по батькові фізичної особи / найменування юридичної особи		
Податковий номер / серія та номер паспорта фізичної особи, яка через свої релігійні переконання відмовилася від прийняття номера		
Місце проживання фізичної особи / місцезнаходження юридичної особи		
Реквізити документа, що посвідчує особу заявника (назва, номер та серія документа, дата його видачі), та документа, що посвідчує повноваження діяти від імені особи (для уповноваженої особи)		
Підстави для надання відповідної інформації з посиланням на норму закону, яка передбачає право відповідного органу державної влади або органу місцевого самоврядування запитувати таку інформацію, а також реквізити справи, у зв'язку з якою виникла потреба в отриманні інформації		

Відомості про об'єкт Державного земельного кадастру, стосовно якого запитуються відомості:

Дані про земельну ділянку	
Місце розташування земельної ділянки	



Кадастровий номер земельної ділянки (за наявності)	
Дані про інший об'єкт Державного земельного кадастру, стосовно якого запитуються відомості	

Відомості про документ та/або витяг з документа Державного земельного кадастру, стосовно якого запитуються відомості:

Дані про тип (назву), номер, дату реєстрації, назву розділу або перелік розділів, назву або номер сторінки документа, з якого замовляється копія	
--	--

До заяви/запиту додаються:

- | | |
|---|--|
| <input type="checkbox"/> копія документа, що посвідчує особу; | <input type="checkbox"/> документ, який підтверджує повноваження діяти від імені заявника |
| <input type="checkbox"/> документ про оплату послуг за надання відомостей з Державного земельного кадастру; | (у разі подання заяви уповноваженою особою заявника); |
| | <input type="checkbox"/> доручення власника (користувача) або набувача права на земельну ділянку на отримання відомостей з Державного земельного кадастру. |

Інформацію про стан формування витягу/довідки/викопіювання/ засвідченої копії прошу надати:

- ☐ у паперовій формі
- ☐ в електронній формі на адресу: _____
- ☐ в іншій формі _____

Підпис заявника

--

МП (за наявності)

Дата подання заяви

--

МП

Службова інформація
Реєстраційний номер заяви

--

Дата реєстрації заяви

--

Прізвище, ім'я та по батькові особи, уповноваженої надавати відомості з Державного земельного кадастру

--

Підпис особи, уповноваженої надавати відомості з Державного земельного кадастру

--



ЗАТВЕРДЖЕНО

наказ Головного управління Держгеокадастру
у Дніпропетровській області

24 грудня 2020 р. № 345

ІНФОРМАЦІЙНА КАРТКА АДМІНІСТРАТИВНОЇ ПОСЛУГИ
НАДАННЯ ВІДОМОСТЕЙ З ДЕРЖАВНОГО ЗЕМЕЛЬНОГО КАДАСТРУ У ФОРМІ ВИТЯГІВ З
ДЕРЖАВНОГО ЗЕМЕЛЬНОГО КАДАСТРУ ПРО ОБМЕЖЕННЯ У ВИКОРИСТАННІ ЗЕМЕЛЬ
 (назва адміністративної послуги)

Головне управління Держгеокадастру у Дніпропетровській області

(найменування суб'єкта надання послуги)

Інформація про центр надання адміністративної послуги		
Найменування центру надання адміністративної послуги, в якому здійснюється обслуговування суб'єкта звернення		Дніпровська міська рада Центр надання адміністративних послуг м. Дніпра (далі – ЦНАП); Відділ ЦНАП «Правобережний»:
1.	Місцезнаходження центру надання адміністративної послуги	49000, м. Дніпро, просп. Дмитра Яворницького (Карла Маркса), 75, 1 поверх, кімн. 105;
2.	Інформація щодо режиму роботи центру надання адміністративної послуги	Понеділок: 9:00 до 18:00 Вівторок: 9:00 до 18:00 Середа: 9:00 до 20:00 Четвер: 9:00 до 18:00 П'ятниця: 9:00 до 16:45 Субота: 9:00 до 16:00 Неділя: Вихідний
3.	Телефон/факс (довідки), адреса електронної пошти та веб-сайт центру надання адміністративної послуги	Телефони: (099) 203-09-25, (097) 807-37-07; Email: dnepr-cnap@ukr.net веб-портал: «Регіональний віртуальний офіс електронних адміністративних послуг Дніпропетровської області» http://e-services.dp.gov.ua http://cnap.dniprorada.gov.ua
Найменування центру надання адміністративної послуги, в якому здійснюється обслуговування суб'єкта звернення		Дніпровська міська рада Центр надання адміністративних послуг м. Дніпра (далі – ЦНАП); Відділ ЦНАП «Лівобережний»
1.	Місцезнаходження центру надання адміністративної послуги	49081, м. Дніпро, просп. Слобожанський (Газети «Правда»), 31Д, II поверх
2.	Інформація щодо режиму роботи центру надання адміністративної послуги	Понеділок: 9:00 до 18:00 Вівторок: 9:00 до 18:00 Середа: 9:00 до 20:00 Четвер: 9:00 до 18:00 П'ятниця: 9:00 до 16:45 Субота: 9:00 до 16:00 Неділя: Вихідний
3.	Телефон/факс (довідки), адреса електронної пошти та веб-сайт центру надання адміністративної послуги	Телефони: (099) 602-10-02, (068) 237-52-76; Email: dnepr-cnap@ukr.net веб-портал: «Регіональний віртуальний офіс електронних адміністративних послуг Дніпропетровської області» http://e-services.dp.gov.ua http://cnap.dniprorada.gov.ua
Нормативні акти, якими регламентується надання адміністративної послуги		
4.	Закони України	Стаття 38 Закону України «Про Державний земельний кадастр»
5.	Акти Кабінету Міністрів України	Пункти 166, 167, 168, 171, 174 Порядку ведення Державного земельного кадастру, затвердженого постановою Кабінету Міністрів України від 17 жовтня 2012 р. № 1051 Розпорядження Кабінету Міністрів України від 16 травня 2014 р. № 523-р «Деякі питання надання адміністративних послуг органів виконавчої влади через центри надання



		адміністративних послуг»
6.	Акти центральних органів виконавчої влади	
7.	Акти місцевих органів виконавчої влади/органів місцевого самоврядування	
Умови отримання адміністративної послуги		
8.	Підстава для одержання адміністративної послуги	Заява про надання відомостей з Державного земельного кадастру
9.	Вичерпний перелік документів, необхідних для отримання адміністративної послуги, а також вимоги до них	1. Заява про надання відомостей з Державного земельного кадастру за формою, встановленою Порядком ведення Державного земельного кадастру, затвердженим постановою Кабінету Міністрів України від 17 жовтня 2012 р. № 1051 (форма заяви додається)* 2. Документ, що підтверджує оплату послуг з надання витягу з Державного земельного кадастру про обмеження у використанні земель (або інформація (реквізити платежу) про сплату збору (внесення плати) в будь-якій формі, надані суб'єктом звернення **) 3. Документ, який підтверджує повноваження діяти від імені заявника (у разі подання заяви уповноваженою заявником особою)
10.	Порядок та спосіб подання документів, необхідних для отримання адміністративної послуги	Заява про надання відомостей з Державного земельного кадастру у паперовій формі з доданими документами подається заявником або уповноваженою ним особою особисто або надсилається рекомендованим листом з описом вкладення та повідомленням про вручення або в електронній формі надсилається через Публічну кадастрову карту або Єдиний державний портал адміністративних послуг, у тому числі через інтегровану з ним інформаційну систему Держгеокадастру, представлену у формі Інтернет-сторінки. У разі подання заяви органом державної влади, органом місцевого самоврядування у заяві зазначаються підстави надання відповідної інформації з посиланням на норму закону, яка передбачає право відповідного органу запитувати таку інформацію, а також реквізити справи, у зв'язку з якою виникла потреба в отриманні інформації. Така заява розглядається у позачерговому порядку.
11.	Платність (безоплатність) надання адміністративної послуги	Послуга платна (у випадку звернення органів виконавчої влади та органів місцевого самоврядування – безоплатна)
<i>У разі платності:</i>		
11.1	Нормативно-правові акти, на підставі яких стягується плата	Стаття 41 Закону України «Про Державний земельний кадастр»
11.2.	Розмір та порядок внесення плати (адміністративного збору) за платну адміністративну послугу	Розмір плати за надання послуги – 0,055 розміру прожиткового мінімуму для працездатних осіб, встановленого законом на 1 січня календарного року, в якому надається відповідна адміністративна послуга Оплата послуги здійснюється шляхом попереднього перерахування коштів через банки та/або відділення поштового зв'язку; підтвердженням оплати послуги є платіжне доручення або квитанція з відміткою банку чи відділення поштового зв'язку (або інформація (реквізити платежу) про сплату збору (внесення плати) в будь-якій формі, надані суб'єктом звернення **) Оплата послуг здійснюється з урахуванням вимог Закону України «Про платіжні системи та переказ коштів в Україні» У разі подання заяви в електронній формі оплата послуг за надання відомостей з Державного земельного кадастру здійснюється із застосуванням електронних платіжних засобів



		відповідно до Закону України «Про платіжні системи та переказ коштів в Україні»
11.3.	Розрахунковий рахунок для внесення плати	Розрахунковий рахунок для внесення плати надається центром надання адміністративних послуг, який надає адміністративну послугу
12.	Строк надання адміністративної послуги	Протягом 10 робочих днів з дня реєстрації відповідної заяви у територіальному органі Держгеокадастру
13.	Перелік підстав для відмови у наданні адміністративної послуги	<p>1. У Державному земельному кадастрі відсутні запитовані відомості</p> <p>2. Із заявою про надання відомостей з Державного земельного кадастру звернулася неналежна особа (право на отримання витягу з Державного земельного кадастру про обмеження у використанні земель надано органам державної влади, органам місцевого самоврядування для здійснення своїх повноважень, визначених законом; власникам, користувачам земельних ділянок або уповноваженим ними особам, земельні ділянки яких розташовані в межах або перетинаються межами обмежень у використанні земель та/або межами їх режимоутворюючих об'єктів (за наявності таких об'єктів); особам, в інтересах яких встановлено обмеження, або уповноваженим ними особам).</p> <p>3. Документи подані не в повному обсязі (відсутність документа, що підтверджує повноваження діяти від імені заявника, відсутність документа, що підтверджує оплату послуг з надання витягу (або інформації (реквізитів платежу)**), та/або не відповідають вимогам, встановленим законом (заява не відповідає встановленій формі)</p>
14.	Результат надання адміністративної послуги	Витяг з Державного земельного кадастру про обмеження у використанні земель або повідомлення про відмову у наданні відомостей з Державного земельного кадастру
15.	Способи отримання відповіді (результату)	<p>Видається центром надання адміністративних послуг заявнику (уповноваженій особі заявника), або надсилається поштою на адресу, вказану заявником у заяві.</p> <p>У разі подання заяви в електронній формі за власним кваліфікованим електронним підписом (печаткою) заявника відомості з Державного земельного кадастру про обмеження у використанні земель або мотивована відмова у наданні таких відомостей за бажанням заявника видаються також у формі електронного документа засобами телекомунікаційного зв'язку.</p>
16.	Примітка	<p>* Форма заяви про надання відомостей з Державного земельного кадастру наведена у додатку до інформаційної картки адміністративної послуги</p> <p>**до 31 грудня 2021 р.</p>



Додаток
до інформаційної картки
адміністративної послуги з надання
відомостей з Державного
земельного кадастру у формі
витягів з Державного земельного
кадастру про обмеження у
використанні земель

(особа, уповноважена надавати відомості
з Державного земельного кадастру)
(прізвище, ім'я та по батькові фізичної особи /
найменування юридичної особи)
(податковий номер/серія та номер паспорта
фізичної особи, яка через свої релігійні переконання
відмовилася від прийняття номера)
(реквізити документа, що посвідчує особу,
яка звернулася із заявою
(назва документа, номер та серія, дата видачі), та
документа, що посвідчує повноваження діяти
від імені особи)
(місце проживання фізичної особи /
місцезнаходження юридичної особи)
(номер контактного телефону)

ЗАЯВА

про надання відомостей з Державного земельного кадастру

Відповідно до Закону України "Про Державний земельний кадастр" та Порядку ведення Державного земельного кадастру прошу надати:

☒ витяг з Державного
земельного кадастру

про:

- ☐ межі державного кордону України
- ☐ землі в межах території адміністративно-територіальної одиниці
- ☒ обмеження у використанні земель
- ☐ земельну ділянку з:
 - ☐ відомостями про речові права на земельну ділянку, їх обтяження, одержаними в порядку інформаційної взаємодії з Державного реєстру речових прав на нерухоме майно;
 - ☐ усіма відомостями, внесеними до Поземельної книги, крім відомостей про речові права на земельну ділянку, що виникли після 1 січня 2013 р.
 - ☐ видачу державного акта на право власності на земельну



ділянку новому власнику земельної ділянки

- ☐ довідку, що містить узагальнену інформацію про землі (території);
- ☐ викопійовання з картографічної основи Державного земельного кадастру, кадастрової карти (плану);
- ☐ копію документа, що створюється під час ведення Державного земельного кадастру;
- ☐ витяг з документа Державного земельного кадастру;
- ☐ довідку про наявність та розмір земельної частки (паю);
- ☐ довідку про наявність у Державному земельному кадастрі відомостей про одержання у власність земельної ділянки у межах норм безоплатної приватизації за певним видом її цільового призначення (використання);
- ☐ довідку про осіб, які отримали доступ до інформації про суб'єкта речового права у Державному земельному кадастрі.

Відомості про:	власника / користувача земельної ділянки або уповноважену ним особу; спадкоємця/ правонаступника (для юридичних осіб); особу, в інтересах якої встановлено обмеження, або уповноважену нею особу	орган державної влади / орган місцевого самоврядування; розробника документації із землеустрою/суб'єкта оціночної діяльності відповідно до статті 6 Закону України "Про оцінку земель"; нотаріуса
Прізвище, ім'я та по батькові фізичної особи / найменування юридичної особи		
Податковий номер / серія та номер паспорта фізичної особи, яка через свої релігійні переконання відмовилася від прийняття номера		
Місце проживання фізичної особи / місцезнаходження юридичної особи		
Реквізити документа, що посвідчує особу заявника (назва, номер та серія документа, дата його видачі), та документа, що посвідчує повноваження діяти від імені особи (для уповноваженої особи)		
Підстави для надання відповідної інформації з посиланням на норму закону, яка передбачає право відповідного органу державної влади або органу місцевого самоврядування запитувати таку інформацію, а також реквізити справи, у зв'язку з якою виникла потреба в отриманні інформації		

Відомості про об'єкт Державного земельного кадастру, стосовно якого запитуються відомості:

Дані про земельну ділянку	
Місце розташування земельної ділянки	
Кадастровий номер земельної ділянки (за наявності)	



Дані про інший об'єкт Державного земельного кадастру, стосовно якого запитуються відомості	
--	--

Відомості про документ та/або витяг з документа Державного земельного кадастру, стосовно якого запитуються відомості:

Дані про тип (назву), номер, дату реєстрації, назву розділу або перелік розділів, назву або номер сторінки документу, з якого замовляється копія	
--	--

До заяви/запиту додаються:

☐ копія документа, що посвідчує особу;
☐ документ про оплату послуг за надання відомостей з Державного земельного кадастру;

☐ документ, який підтверджує повноваження діяти від імені заявника (у разі подання заяви уповноваженою особою заявника);
☐ доручення власника (користувача) або набувача права на земельну ділянку на отримання відомостей з Державного земельного кадастру.

Інформацію про стан формування витягу/довідки/викопіювання/ засвідченої копії прошу надати:

☐ у паперовій формі
☐ в електронній формі на адресу: _____
☐ в іншій формі _____

Підпис заявника

--

МП (за наявності)

Дата подання заяви

--

Службова інформація
 Реєстраційний номер заяви

--

Дата реєстрації заяви

--

Прізвище, ім'я та по батькові особи, уповноваженої надавати відомості з Державного земельного кадастру

--

Підпис особи, уповноваженої надавати відомості з Державного земельного кадастру

--

МП



ЗАТВЕРДЖЕНО

наказ Головного управління Держгеокадастру
у Дніпропетровській області

24 грудня 2020 р. № 345

ІНФОРМАЦІЙНА КАРТКА АДМІНІСТРАТИВНОЇ ПОСЛУГИ
НАДАННЯ ВІДОМОСТЕЙ З ДЕРЖАВНОГО ЗЕМЕЛЬНОГО КАДАСТРУ У ФОРМІ ДОВІДОК,
ЩО МІСТЯТЬ УЗАГАЛЬНЕНУ ІНФОРМАЦІЮ ПРО ЗЕМЛІ (ТЕРИТОРІЇ)
 (назва адміністративної послуги)


Головне управління Держгеокадастру у Дніпропетровській області

(найменування суб'єкта надання послуги)

Інформація про центр надання адміністративних послуг		
Найменування центру надання адміністративної послуги, в якому здійснюється обслуговування суб'єкта звернення		Дніпровська міська рада Центр надання адміністративних послуг м. Дніпра (далі – ЦНАП); Відділ ЦНАП «Правобережний»:
1.	Місцезнаходження центру надання адміністративної послуги	49000, м. Дніпро, просп. Дмитра Яворницького (Карла Маркса), 75, 1 поверх, кімн. 105;
2.	Інформація щодо режиму роботи центру надання адміністративної послуги	Понеділок: 9:00 до 18:00 Вівторок: 9:00 до 18:00 Середа: 9:00 до 20:00 Четвер: 9:00 до 18:00 П'ятниця: 9:00 до 16:45 Субота: 9:00 до 16:00 Неділя: Вихідний
3.	Телефон/факс (довідки), адреса електронної пошти та веб-сайт центру надання адміністративної послуги	Телефони: (099) 203-09-25, (097) 807-37-07; Email: dnepr-cnarp@ukr.net веб-портал: «Регіональний віртуальний офіс електронних адміністративних послуг Дніпропетровської області» http://e-services.dp.gov.ua http://cnarp.dniprorada.gov.ua
Найменування центру надання адміністративної послуги, в якому здійснюється обслуговування суб'єкта звернення		Дніпровська міська рада Центр надання адміністративних послуг м. Дніпра (далі – ЦНАП); Відділ ЦНАП «Лівобережний»
1.	Місцезнаходження центру надання адміністративної послуги	49081, м. Дніпро, просп. Слобожанський (Газети «Правда»), 31Д, II поверх
2.	Інформація щодо режиму роботи центру надання адміністративної послуги	Понеділок: 9:00 до 18:00 Вівторок: 9:00 до 18:00 Середа: 9:00 до 20:00 Четвер: 9:00 до 18:00 П'ятниця: 9:00 до 16:45 Субота: 9:00 до 16:00 Неділя: Вихідний
3.	Телефон/факс (довідки), адреса електронної пошти та веб-сайт центру надання адміністративної послуги	Телефони: (099) 602-10-02, (068) 237-52-76; Email: dnepr-cnarp@ukr.net веб-портал: «Регіональний віртуальний офіс електронних адміністративних послуг Дніпропетровської області» http://e-services.dp.gov.ua http://cnarp.dniprorada.gov.ua
Нормативні акти, якими регламентується надання адміністративної послуги		
4.	Закони України	Стаття 38 Закону України «Про Державний земельний кадастр»
5.	Акти Кабінету Міністрів України	Пункти 166, 167, 168, 179, 197 Порядку ведення Державного земельного кадастру, затвердженого постановою Кабінету Міністрів України від 17 жовтня 2012 р. № 1051 Розпорядження Кабінету Міністрів України від 16 травня 2014 р. № 523-р «Деякі питання надання адміністративних послуг органів виконавчої влади через центри надання



		адміністративних послуг»
6.	Акти центральних органів виконавчої влади	
7.	Акти місцевих органів виконавчої влади/органів місцевого самоврядування	
Умови отримання адміністративної послуги		
8.	Підстава для одержання адміністративної послуги	Заява про надання відомостей з Державного земельного кадастру
9.	Вичерпний перелік документів, необхідних для отримання адміністративної послуги, а також вимоги до них	1. Заява про надання відомостей з Державного земельного кадастру за формою, встановленою Порядком ведення Державного земельного кадастру, затвердженим постановою Кабінету Міністрів України від 17 жовтня 2012 р. № 1051 (форма заяви додається)* 2. Документ, що підтверджує оплату послуг з надання довідки, що містить узагальнену інформацію про землі (території) (або інформація (реквізити платежу) про сплату збору (внесення плати) в будь-якій формі, надані суб'єктом звернення **) 3. Документ, який підтверджує повноваження діяти від імені заявника (у разі подання заяви уповноваженою заявником особою)
10.	Порядок та спосіб подання документів, необхідних для отримання адміністративної послуги	Заява про надання відомостей з Державного земельного кадастру у паперовій формі з доданими документами подається заявником або уповноваженою ним особою особисто або надсилається рекомендованим листом з описом вкладення та повідомленням про вручення або в електронній формі надсилається через Публічну кадастрову карту або Єдиний державний портал адміністративних послуг, у тому числі через інтегровану з ним інформаційну систему Держгеокадастру, представлену у формі Інтернет-сторінки. У разі подання заяви органом державної влади, органом місцевого самоврядування у заяві зазначаються підстави надання відповідної інформації з посиланням на норму закону, яка передбачає право відповідного органу запитувати таку інформацію, а також реквізити справи, у зв'язку з якою виникла потреба в отриманні інформації. Така заява розглядається у позачерговому порядку.
11.	Платність (безоплатність) надання адміністративної послуги	Послуга платна (у випадку звернення органів виконавчої влади та органів місцевого самоврядування – безоплатна)
<i>У разі платності:</i>		
11.1.	Нормативно-правові акти, на підставі яких стягується плата	Стаття 41 Закону України «Про Державний земельний кадастр»
11.2.	Розмір та порядок внесення плати (адміністративного збору) за платну адміністративну послугу	Розмір плати за надання послуги – 0,06 розміру прожиткового мінімуму для працездатних осіб, встановленого законом на 1 січня календарного року, в якому надається відповідна адміністративна послуга Оплата послуги здійснюється шляхом попереднього перерахування коштів через банки та/або відділення поштового зв'язку; підтвердженням оплати послуги є платіжне доручення або квитанція з відміткою банку чи відділення поштового зв'язку (або інформація (реквізити платежу) про сплату збору (внесення плати) в будь-якій формі, надані суб'єктом звернення **) Оплата послуг здійснюється з урахуванням вимог Закону України «Про платіжні системи та переказ коштів в Україні» У разі подання заяви в електронній формі оплата послуг за надання відомостей з Державного земельного кадастру здійснюється із застосуванням електронних платіжних засобів



		відповідно до Закону України «Про платіжні системи та переказ коштів в Україні»
11.3.	Розрахунковий рахунок для внесення плати	Розрахунковий рахунок для внесення плати надається центром надання адміністративних послуг, який надає адміністративну послугу
12.	Строк надання адміністративної послуги	Протягом 10 робочих днів з дня реєстрації відповідної заяви у територіальному органі Держгеокадастру
13.	Перелік підстав для відмови у наданні адміністративної послуги	1. У Державному земельному кадастрі відсутні запитувані відомості 2. Із заявою про надання відомостей з Державного земельного кадастру звернулася неналежна особа (право на отримання довідки, що містить узагальнену інформацію про землі (території), надано органам державної влади, органам місцевого самоврядування для здійснення своїх повноважень, визначених законом, особам, які в установленому законом порядку включені до Державного реєстру сертифікованих інженерів-землевпорядників, Державного реєстру сертифікованих інженерів-геодезистів та Державного реєстру оцінювачів з експертної грошової оцінки земельних ділянок). 3. Документи подані не в повному обсязі (відсутність документа, що підтверджує повноваження діяти від імені заявника, відсутність документа, що підтверджує оплату послуг з надання довідки (або інформації (реквізитів платежу)**), та/або не відповідають вимогам, встановленим законом (заява не відповідає встановленій формі)
14.	Результат надання адміністративної послуги	Довідка, що містить узагальнену інформацію про землі (території) або повідомлення про відмову у наданні відомостей з Державного земельного кадастру
15.	Способи отримання відповіді (результату)	Видається центром надання адміністративних послуг заявнику (уповноваженій особі заявника), або надсилається поштою на адресу, вказану заявником у заяві.
16.	Примітка	*Форма заяви про надання відомостей з Державного земельного кадастру наведена у додатку до інформаційної картки адміністративної послуги **до 31 грудня 2021 р.



Додаток
до інформаційної картки
адміністративної послуги з надання
відомостей з Державного
земельного кадастру у формі
довідок, що містять узагальнену
інформацію про землі (території)

(особа, уповноважена надавати відомості
з Державного земельного кадастру)
(прізвище, ім'я та по батькові фізичної особи /
найменування юридичної особи)
(податковий номер/серія та номер паспорта
фізичної особи, яка через свої релігійні переконання
відмовилася від прийняття номера)
(реквізити документа, що посвідчує особу,
яка звернулася із заявою
(назва документа, номер та серія, дата видачі), та
документа, що посвідчує повноваження діяти
від імені особи)
(місце проживання фізичної особи /
місцезнаходження юридичної особи)
(номер контактного телефону)

ЗАЯВА

про надання відомостей з Державного земельного кадастру

Відповідно до Закону України “Про Державний земельний кадастр” та Порядку ведення Державного земельного кадастру прошу надати:

☐ витяг з Державного земельного кадастру

про:

- ☐ межі державного кордону України
- ☐ землі в межах території адміністративно-територіальної одиниці
- ☐ обмеження у використанні земель
- ☐ земельну ділянку з:
 - ☐ відомостями про речові права на земельну ділянку, їх обтяження, одержаними в порядку інформаційної взаємодії з Державного реєстру речових прав на нерухоме майно;
 - ☐ усіма відомостями, внесеними до Поземельної книги, крім відомостей про речові права на земельну ділянку, що виникли після 1 січня 2013 р.
 - ☐ видачу державного акта на право власності на земельну ділянку новому власнику земельної ділянки



- ☒ довідку, що містить узагальнену інформацію про землі (території);
- ☐ вкопіювання з картографічної основи Державного земельного кадастру, кадастрової карти (плану);
- ☐ копію документа, що створюється під час ведення Державного земельного кадастру;
- ☐ витяг з документа Державного земельного кадастру;
- ☐ довідку про наявність та розмір земельної частки (паю);
- ☐ довідку про наявність у Державному земельному кадастрі відомостей про одержання у власність земельної ділянки у межах норм безоплатної приватизації за певним видом її цільового призначення (використання);
- ☐ довідку про осіб, які отримали доступ до інформації про суб'єкта речового права у Державному земельному кадастрі.

Відомості про:	власника / користувача земельної ділянки або уповноважену ним особу; спадкоємця/ правонаступника (для юридичних осіб); особу, в інтересах якої встановлено обмеження, або уповноважену нею особу	орган державної влади / орган місцевого самоврядування; розробника документації із землеустрою/суб'єкта оціночної діяльності відповідно до статті 6 Закону України "Про оцінку земель"; нотаріуса
Прізвище, ім'я та по батькові фізичної особи / найменування юридичної особи		
Податковий номер / серія та номер паспорта фізичної особи, яка через свої релігійні переконання відмовилася від прийняття номера		
Місце проживання фізичної особи / місцезнаходження юридичної особи		
Реквізити документа, що посвідчує особу заявника (назва, номер та серія документа, дата його видачі), та документа, що посвідчує повноваження діяти від імені особи (для уповноваженої особи)		
Підстави для надання відповідної інформації з посиланням на норму закону, яка передбачає право відповідного органу державної влади або органу місцевого самоврядування запитувати таку інформацію, а також реквізити справи, у зв'язку з якою виникла потреба в отриманні інформації		

Відомості про об'єкт Державного земельного кадастру, стосовно якого запитуються відомості:

Дані про земельну ділянку	
Місце розташування земельної ділянки	
Кадастровий номер земельної ділянки (за наявності)	



Дані про інший об'єкт Державного земельного кадастру, стосовно якого запитуються відомості	
--	--

Відомості про документ та/або витяг з документа Державного земельного кадастру, стосовно якого запитуються відомості:

Дані про тип (назву), номер, дату реєстрації, назву розділу або перелік розділів, назву або номер сторінки документу, з якого замовляється копія	
--	--

До заяви/запиту додаються:

☐ копія документа, що посвідчує особу;
☐ документ про оплату послуг за надання відомостей з Державного земельного кадастру;

☐ документ, який підтверджує повноваження діяти від імені заявника (у разі подання заяви уповноваженою особою заявника);
☐ доручення власника (користувача) або набувача права на земельну ділянку на отримання відомостей з Державного земельного кадастру.

Інформацію про стан формування витягу/довідки/викопіювання/ засвідченої копії прошу надати:

☐ у паперовій формі
☐ в електронній формі на адресу: _____
☐ в іншій формі _____

Підпис заявника

--

МП (за наявності)

Дата подання заяви

--

Службова інформація
 Реєстраційний номер заяви

--

Дата реєстрації заяви

--

Прізвище, ім'я та по батькові особи, уповноваженої надавати відомості з Державного земельного кадастру

--

Підпис особи, уповноваженої надавати відомості з Державного земельного кадастру

--

МП



ЗАТВЕРДЖЕНО

наказ Головного управління Держгеокадастру
у Дніпропетровській області

24 грудня 2020 р. № 345

ІНФОРМАЦІЙНА КАРТКА АДМІНІСТРАТИВНОЇ ПОСЛУГИ
НАДАННЯ ВІДОМОСТЕЙ З ДЕРЖАВНОГО ЗЕМЕЛЬНОГО КАДАСТРУ У ФОРМІ ВИКОПЮВАНЬ
З КАРТОГРАФІЧНОЇ ОСНОВИ ДЕРЖАВНОГО ЗЕМЕЛЬНОГО КАДАСТРУ, КАДАСТРОВОЇ
КАРТИ (ПЛАНУ)

(назва адміністративної послуги)

Головне управління Держгеокадастру у Дніпропетровській області

(найменування суб'єкта надання послуги)


Інформація про центр надання адміністративних послуг		
Найменування центру надання адміністративної послуги, в якому здійснюється обслуговування суб'єкта звернення		Дніпровська міська рада Центр надання адміністративних послуг м. Дніпра (далі – ЦНАП); Відділ ЦНАП «Правобережний»:
1.	Місцезнаходження центру надання адміністративної послуги	49000, м. Дніпро, просп. Дмитра Яворницького (Карла Маркса), 75, 1 поверх, кімн. 105;
2.	Інформація щодо режиму роботи центру надання адміністративної послуги	Понеділок: 9:00 до 18:00 Вівторок: 9:00 до 18:00 Середа: 9:00 до 20:00 Четвер: 9:00 до 18:00 П'ятниця: 9:00 до 16:45 Субота: 9:00 до 16:00 Неділя: Вихідний
3.	Телефон/факс (довідки), адреса електронної пошти та веб-сайт центру надання адміністративної послуги	Телефони: (099) 203-09-25, (097) 807-37-07; Email: dnepr-cnap@ukr.net веб-портал: «Регіональний віртуальний офіс електронних адміністративних послуг Дніпропетровської області» http://e-services.dp.gov.ua http://cnap.dniprorada.gov.ua
Найменування центру надання адміністративної послуги, в якому здійснюється обслуговування суб'єкта звернення		Дніпровська міська рада Центр надання адміністративних послуг м. Дніпра (далі – ЦНАП); Відділ ЦНАП «Лівобережний»
1.	Місцезнаходження центру надання адміністративної послуги	49081, м. Дніпро, просп. Слобожанський (Газети «Правда»), 31Д, II поверх
2.	Інформація щодо режиму роботи центру надання адміністративної послуги	Понеділок: 9:00 до 18:00 Вівторок: 9:00 до 18:00 Середа: 9:00 до 20:00 Четвер: 9:00 до 18:00 П'ятниця: 9:00 до 16:45 Субота: 9:00 до 16:00 Неділя: Вихідний
3.	Телефон/факс (довідки), адреса електронної пошти та веб-сайт центру надання адміністративної послуги	Телефони: (099) 602-10-02, (068) 237-52-76; Email: dnepr-cnap@ukr.net веб-портал: «Регіональний віртуальний офіс електронних адміністративних послуг Дніпропетровської області» http://e-services.dp.gov.ua http://cnap.dniprorada.gov.ua
Нормативні акти, якими регламентується надання адміністративної послуги		
4.	Закони України	Стаття 38 Закону України «Про Державний земельний кадастр»



5.	Акти Кабінету Міністрів України	Пункти 166, 167, 168, 172, 181, 182 Порядку ведення Державного земельного кадастру, затвердженого постановою Кабінету Міністрів України від 17 жовтня 2012 р. № 1051 Розпорядження Кабінету Міністрів України від 16 травня 2014 р. № 523-р «Деякі питання надання адміністративних послуг органів виконавчої влади через центри надання адміністративних послуг»
6.	Акти центральних органів виконавчої влади	
7.	Акти місцевих органів виконавчої влади/органів місцевого самоврядування	
Умови отримання адміністративної послуги		
8.	Підстава для одержання адміністративної послуги	Заява про надання відомостей з Державного земельного кадастру
9.	Вичерпний перелік документів, необхідних для отримання адміністративної послуги, а також вимоги до них	1. Заява про надання відомостей з Державного земельного кадастру за формою, встановленою Порядком ведення Державного земельного кадастру, затвердженим постановою Кабінету Міністрів України від 17.10.2012 № 1051 (форма заяви додається)* 2. Документ, що підтверджує оплату послуг з надання викопіювання з картографічної основи Державного земельного кадастру, кадастрової карти (плану) (або інформація (реквізити платежу) про сплату збору (внесення плати) в будь-якій формі, надані суб'єктом звернення **) 3. Документ, який підтверджує повноваження діяти від імені заявника (у разі подання заяви уповноваженою заявником особою)
10.	Порядок та спосіб подання документів, необхідних для отримання адміністративної послуги	Заява про надання відомостей з Державного земельного кадастру у паперовій формі з доданими документами подається заявником або уповноваженою ним особою особисто або надсилається рекомендованим листом з описом вкладення та повідомленням про вручення або в електронній формі надсилається через Публічну кадастрову карту або Єдиний державний портал адміністративних послуг, у тому числі через інтегровану з ним інформаційну систему Держгеокадастру, представлену у формі Інтернет-сторінки. У разі подання заяви органом державної влади, органом місцевого самоврядування у заяві зазначаються підстави надання відповідної інформації з посиланням на норму закону, яка передбачає право відповідного органу запитувати таку інформацію, а також реквізити справи, у зв'язку з якою виникла потреба в отриманні інформації. Така заява розглядається у позачерговому порядку.
11.	Платність (безоплатність) надання адміністративної послуги	Послуга платна (у випадку звернення органів виконавчої влади та органів місцевого самоврядування – безоплатна) Безоплатно викопіювання з картографічної основи Державного земельного кадастру, кадастрової карти (плану) із зазначенням на ньому бажаного місцезнаходження земельної ділянки може бути підготовлено в електронній формі та роздруковане заявником самостійно у масштабі 1:5000 або в іншому масштабі, який забезпечує чітке відображення всіх елементів картографічної основи Державного земельного кадастру та відображених на ній відомостей Державного земельного кадастру, за допомогою програмних засобів, які відповідно до частини третьої статті 36 Закону України «Про Державний земельний кадастр» застосовуються цілодобово для оприлюднення відомостей Державного земельного кадастру у відкритому доступі.



У разі платності:		
11.1	Нормативно-правові акти, на підставі яких стягується плата	Стаття 41 Закону України «Про Державний земельний кадастр»
11.2.	Розмір та порядок внесення плати (адміністративного збору) за платну адміністративну послугу	<p>Розмір плати за надання послуги – 0,03 розміру прожиткового мінімуму для працездатних осіб, встановленого законом на 1 січня календарного року, в якому надається відповідна адміністративна послуга</p> <p>Оплата послуги здійснюється шляхом попереднього перерахування коштів через банки та/або відділення поштового зв'язку; підтвердженням оплати послуги є платіжне доручення або квитанція з відміткою банку чи відділення поштового зв'язку (або інформація (реквізити платежу) про сплату збору (внесення плати) в будь-якій формі, надані суб'єктом звернення **)</p> <p>Оплата послуг здійснюється з урахуванням вимог Закону України «Про платіжні системи та переказ коштів в Україні»</p> <p>У разі подання заяви в електронній формі оплата послуг за надання відомостей з Державного земельного кадастру здійснюється із застосуванням електронних платіжних засобів відповідно до Закону України «Про платіжні системи та переказ коштів в Україні»</p>
11.3.	Розрахунковий рахунок для внесення плати	Розрахунковий рахунок для внесення плати надається центром надання адміністративних послуг, який надає адміністративну послугу
12.	Строк надання адміністративної послуги	Протягом 3 робочих днів з дня реєстрації відповідної заяви у територіальному органі Держгеокадастру
13.	Перелік підстав для відмови у наданні адміністративної послуги	<p>1. У Державному земельному кадастрі відсутні запитувані відомості</p> <p>2. Із заявою про надання відомостей з Державного земельного кадастру звернулася неналежна особа (на отримання викопіювання з картографічної основи Державного земельного кадастру, кадастрової карти (плану) має право будь-яка фізична або юридична особа за умови її ідентифікації з використанням схем електронної ідентифікації, в тому числі органи державної влади, органи місцевого самоврядування для здійснення своїх повноважень, визначених законом)</p> <p>3. Документи подані не в повному обсязі (відсутність документа, що підтверджує повноваження діяти від імені заявника, відсутність документа (або інформації (реквізитів платежу)**), що підтверджує оплату послуг з надання викопіювання), та/або не відповідають вимогам, встановленим законом (заява не відповідає встановленій формі)</p>
14.	Результат надання адміністративної послуги	Викопіювання з картографічної основи Державного земельного кадастру, кадастрової карти (плану) або повідомлення про відмову у наданні відомостей з Державного земельного кадастру
15.	Способи отримання відповіді (результату)	<p>Видається центром надання адміністративних послуг заявнику (уповноваженій особі заявника), або надсилається поштою на адресу, вказану заявником у заяві.</p> <p>У разі подання заяви в електронній формі за власним кваліфікованим електронним підписом (печаткою) заявника відомості з Державного земельного кадастру у формі викопіювання з картографічної основи державного земельного кадастру, кадастрової карти (плану) або мотивована відмова у наданні таких відомостей за бажанням заявника видаються також у формі електронного документа засобами телекомунікаційного зв'язку.</p>
16.	Примітка	<p>* Форма заяви про надання відомостей з Державного земельного кадастру наведена у додатку до інформаційної картки адміністративної послуги</p> <p>**до 31 грудня 2021 р.</p>



Додаток
до інформаційної картки
адміністративної послуги з надання
відомостей з Державного
земельного кадастру у формі
викопіювань з картографічної
основи Державного земельного
кадастру, кадастрової карти
(плану)

(особа, уповноважена надавати відомості
з Державного земельного кадастру)
(прізвище, ім'я та по батькові фізичної особи /
найменування юридичної особи)
(податковий номер/серія та номер паспорта
фізичної особи, яка через свої релігійні переконання
відмовилася від прийняття номера)
(реквізити документа, що посвідчує особу,
яка звернулася із заявою
(назва документа, номер та серія, дата видачі), та
документа, що посвідчує повноваження діяти
від імені особи)
(місце проживання фізичної особи /
місцезнаходження юридичної особи)
(номер контактного телефону)

ЗАЯВА про надання відомостей з Державного земельного кадастру

Відповідно до Закону України "Про Державний земельний кадастр" та Порядку ведення Державного земельного кадастру прошу надати:

☐ витяг з Державного
земельного кадастру

про:

- ☐ межі державного кордону України
- ☐ землі в межах території адміністративно-територіальної одиниці
- ☐ обмеження у використанні земель
- ☐ земельну ділянку з:
 - ☐ відомостями про речові права на земельну ділянку, їх обтяження, одержаними в порядку інформаційної взаємодії з Державного реєстру речових прав на нерухоме майно;
 - ☐ усіма відомостями, внесеними до Поземельної книги, крім відомостей про речові права на земельну ділянку, що виникли після 1 січня 2013 р.



☐ видачу державного акта на право власності на земельну ділянку новому власнику земельної ділянки

- ☐ довідку, що містить узагальнену інформацію про землі (території);
- ☒ викопіювання з картографічної основи Державного земельного кадастру, кадастрової карти (плану);
- ☐ копію документа, що створюється під час ведення Державного земельного кадастру;
- ☐ витяг з документа Державного земельного кадастру;
- ☐ довідку про наявність та розмір земельної частки (паю);
- ☐ довідку про наявність у Державному земельному кадастрі відомостей про одержання у власність земельної ділянки у межах норм безоплатної приватизації за певним видом її цільового призначення (використання);
- ☐ довідку про осіб, які отримали доступ до інформації про суб'єкта речового права у Державному земельному кадастрі.

Відомості про:	власника / користувача земельної ділянки або уповноважену ним особу; спадкоємця/ правонаступника (для юридичних осіб); особу, в інтересах якої встановлено обмеження, або уповноважену нею особу	орган державної влади / орган місцевого самоврядування; розробника документації із землеустрою/суб'єкта оціночної діяльності відповідно до статті 6 Закону України "Про оцінку земель"; нотаріуса
Прізвище, ім'я та по батькові фізичної особи / найменування юридичної особи		
Податковий номер / серія та номер паспорта фізичної особи, яка через свої релігійні переконання відмовилася від прийняття номера		
Місце проживання фізичної особи / місцезнаходження юридичної особи		
Реквізити документа, що посвідчує особу заявника (назва, номер та серія документа, дата його видачі), та документа, що посвідчує повноваження діяти від імені особи (для уповноваженої особи)		
Підстави для надання відповідної інформації з посиланням на норму закону, яка передбачає право відповідного органу державної влади або органу місцевого самоврядування запитувати таку інформацію, а також реквізити справи, у зв'язку з якою виникла потреба в отриманні інформації		

Відомості про об'єкт Державного земельного кадастру, стосовно якого запитуються відомості:

Дані про земельну ділянку	
Місце розташування земельної ділянки	



Кадастровий номер земельної ділянки (за наявності)	
Дані про інший об'єкт Державного земельного кадастру, стосовно якого запитуються відомості	

Відомості про документ та/або витяг з документа Державного земельного кадастру, стосовно якого запитуються відомості:

Дані про тип (назву), номер, дату реєстрації, назву розділу або перелік розділів, назву або номер сторінки документу, з якого замовляється копія	
--	--

До заяви/запиту додаються:

- | | |
|---|--|
| <input type="checkbox"/> копія документа, що посвідчує особу; | <input type="checkbox"/> документ, який підтверджує повноваження діяти від імені заявника |
| <input type="checkbox"/> документ про оплату послуг за надання відомостей з Державного земельного кадастру; | (у разі подання заяви уповноваженою особою заявника); |
| | <input type="checkbox"/> доручення власника (користувача) або набувача права на земельну ділянку на отримання відомостей з Державного земельного кадастру. |

Інформацію про стан формування витягу/довідки/викопіювання/ засвідченої копії прошу надати:

- ☐ у паперовій формі
- ☐ в електронній формі на адресу: _____
- ☐ в іншій формі _____

Підпис заявника

--

МП (за наявності)

Дата подання заяви

--

МП

Службова інформація
Реєстраційний номер заяви

--

Дата реєстрації заяви

--

Прізвище, ім'я та по батькові особи, уповноваженої надавати відомості з Державного земельного кадастру

--

Підпис особи, уповноваженої надавати відомості з Державного земельного кадастру

--



ЗАТВЕРДЖЕНО

наказ Головного управління Держгеокадастру
у Дніпропетровській області

24 грудня 2020 р № 345

ІНФОРМАЦІЙНА КАРТКА АДМІНІСТРАТИВНОЇ ПОСЛУГИ
НАДАННЯ ВІДОМОСТЕЙ З ДЕРЖАВНОГО ЗЕМЕЛЬНОГО КАДАСТРУ У ФОРМІ КОПІЙ
ДОКУМЕНТІВ, ЩО СТВОРЮЮТЬСЯ ПІД ЧАС ВЕДЕННЯ ДЕРЖАВНОГО ЗЕМЕЛЬНОГО
КАДАСТРУ

(назва адміністративної послуги)

Головне управління Держгеокадастру у Дніпропетровській області

(найменування суб'єкта надання послуги)

Інформація про центр надання адміністративних послуг		
Найменування центру надання адміністративної послуги, в якому здійснюється обслуговування суб'єкта звернення		Дніпровська міська рада Центр надання адміністративних послуг м. Дніпра (далі – ЦНАП); Відділ ЦНАП «Правобережний»:
1.	Місцезнаходження центру надання адміністративної послуги	49000, м. Дніпро, просп. Дмитра Яворницького (Карла Маркса), 75, 1 поверх, кімн. 105;
2.	Інформація щодо режиму роботи центру надання адміністративної послуги	Понеділок: 9:00 до 18:00 Вівторок: 9:00 до 18:00 Середа: 9:00 до 20:00 Четвер: 9:00 до 18:00 П'ятниця: 9:00 до 16:45 Субота: 9:00 до 16:00 Неділя: Вихідний
3.	Телефон/факс (довідки), адреса електронної пошти та веб-сайт центру надання адміністративної послуги	Телефони: (099) 203-09-25, (097) 807-37-07; Email: dnepr-cnarp@ukr.net веб-портал: «Регіональний віртуальний офіс електронних адміністративних послуг Дніпропетровської області» http://e-services.dp.gov.ua http://cnarp.dniprorada.gov.ua
Найменування центру надання адміністративної послуги, в якому здійснюється обслуговування суб'єкта звернення		Дніпровська міська рада Центр надання адміністративних послуг м. Дніпра (далі – ЦНАП); Відділ ЦНАП «Лівобережний»
1.	Місцезнаходження центру надання адміністративної послуги	49081, м. Дніпро, просп. Слобожанський (Газети «Правда»), 31Д, II поверх
2.	Інформація щодо режиму роботи центру надання адміністративної послуги	Понеділок: 9:00 до 18:00 Вівторок: 9:00 до 18:00 Середа: 9:00 до 20:00 Четвер: 9:00 до 18:00 П'ятниця: 9:00 до 16:45 Субота: 9:00 до 16:00 Неділя: Вихідний
3.	Телефон/факс (довідки), адреса електронної пошти та веб-сайт центру надання адміністративної послуги	Телефони: (099) 602-10-02, (068) 237-52-76; Email: dnepr-cnarp@ukr.net веб-портал: «Регіональний віртуальний офіс електронних адміністративних послуг Дніпропетровської області» http://e-services.dp.gov.ua http://cnarp.dniprorada.gov.ua
Нормативні акти, якими регламентується надання адміністративної послуги		
4.	Закони України	Стаття 38 Закону України «Про Державний земельний кадастр»
5.	Акти Кабінету Міністрів України	Пункти 166, 167, 167-1, 168, 184, 185, 186 Порядку ведення Державного земельного кадастру, затвердженого постановою Кабінету Міністрів України від 17 жовтня 2012 р. № 1051

ГУ ДЕРЖГЕОКАДАСТРУ У ДНІПРОПЕТРОВСЬКІЙ ОБЛАСТІ
345 від 24.12.2020

Візір Ольга Сергіївна

14:40:06

5



6.	Акти центральних органів виконавчої влади	
7.	Акти місцевих органів виконавчої влади/органів місцевого самоврядування	
Умови отримання адміністративної послуги		
8.	Підстава для одержання адміністративної послуги	Заява про надання відомостей з Державного земельного кадастру у формі копій документів, що створюються під час ведення Державного земельного кадастру та/або витягів з них
9.	Вичерпний перелік документів, необхідних для отримання адміністративної послуги, а також вимоги до них	1. Заява про надання відомостей з Державного земельного кадастру за формою, встановленою Порядком ведення Державного земельного кадастру, затвердженим постановою Кабінету Міністрів України від 17 жовтня 2012 р. № 1051 (форма заяви додається)* 2. Документ, що підтверджує оплату послуг з надання копій документів, що створюються під час ведення Державного земельного кадастру та витягу з нього (або інформація (реквізити платежу) про сплату збору (внесення плати) в будь-якій формі, надані суб'єктом звернення **) 3. Документ, який підтверджує повноваження діяти від імені заявника (у разі подання заяви уповноваженою заявником особою)
10.	Порядок та спосіб подання документів, необхідних для отримання адміністративної послуги	Заява про надання відомостей з Державного земельного кадастру у паперовій формі з доданими документами подається заявником або уповноваженою ним особою особисто або надсилається рекомендованим листом з описом вкладення та повідомленням про вручення або в електронній формі надсилається через Публічну кадастрову карту або Єдиний державний портал адміністративних послуг, у тому числі через інтегровану з ним інформаційну систему Держгеокадастру, представлену у формі Інтернет-сторінки. У разі подання заяви органом державної влади, органом місцевого самоврядування у заяві зазначаються підстави для надання відповідної інформації з посиланням на норму закону, яка передбачає право відповідного органу запитувати таку інформацію, а також реквізити справи, у зв'язку з якою виникла потреба в отриманні інформації. Така заява розглядається у позачерговому порядку.
11.	Платність (безоплатність) надання адміністративної послуги	Послуга платна (у випадку звернення органів виконавчої влади та органів місцевого самоврядування – безоплатна)
У разі платності:		
11.1	Нормативно-правові акти, на підставі яких стягується плата	Стаття 41 Закону України «Про Державний земельний кадастр»
11.2.	Розмір та порядок внесення плати (адміністративного збору) за платну адміністративну послугу	Розмір плати за надання послуги – 0,03 розміру прожиткового мінімуму для працездатних осіб, встановленого законом на 1 січня календарного року, в якому надається відповідна адміністративна послуга Оплата послуги здійснюється шляхом попереднього перерахування коштів через банки та/або відділення поштового зв'язку; підтвердженням оплати послуги є платіжне доручення або квитанція з відміткою банку чи відділення поштового зв'язку (або інформація (реквізити платежу) про сплату збору (внесення плати) в будь-якій формі, надані суб'єктом звернення **) Оплата послуг здійснюється з урахуванням вимог Закону України «Про платіжні системи та переказ коштів в Україні» У разі подання заяви в електронній формі оплата послуг за надання відомостей з Державного земельного кадастру здійснюється із застосуванням електронних платіжних



Додаток 1
до інформаційної картки
адміністративної послуги з надання
відомостей з Державного
земельного кадастру у формі копій
документів, що створюються під
час ведення Державного
земельного кадастру

(особа, уповноважена надавати відомості
з Державного земельного кадастру)
(прізвище, ім'я та по батькові фізичної особи /
найменування юридичної особи)
(податковий номер/серія та номер паспорта
фізичної особи, яка через свої релігійні переконання
відмовилася від прийняття номера)
(реквізити документа, що посвідчує особу,
яка звернулася із заявою
(назва документа, номер та серія, дата видачі), та
документа, що посвідчує повноваження діяти
від імені особи)
(місце проживання фізичної особи /
місцезнаходження юридичної особи)
(номер контактного телефону)

ЗАЯВА

про надання відомостей з Державного земельного кадастру

Відповідно до Закону України "Про Державний земельний кадастр" та Порядку ведення Державного земельного кадастру прошу надати:

☐ витяг з Державного
земельного кадастру

про:

- ☐ межі державного кордону України
- ☐ землі в межах території адміністративно-територіальної одиниці
- ☐ обмеження у використанні земель
- ☐ земельну ділянку з:
 - ☐ відомостями про речові права на земельну ділянку, їх обтяження, одержаними в порядку інформаційної взаємодії з Державного реєстру речових прав на нерухоме майно;
 - ☐ усіма відомостями, внесеними до Поземельної книги, крім відомостей про речові права на земельну ділянку, що виникли після 1 січня 2013 р.



☐ видачу державного акта на право власності на земельну ділянку новому власнику земельної ділянки

- ☐ довідку, що містить узагальнену інформацію про землі (території);
- ☐ вкопійовання з картографічної основи Державного земельного кадастру, кадастрової карти (плану);
- ☒ копію документа, що створюється під час ведення Державного земельного кадастру;
- ☐ витяг з документа Державного земельного кадастру;
- ☐ довідку про наявність та розмір земельної частки (паю);
- ☐ довідку про наявність у Державному земельному кадастрі відомостей про одержання у власність земельної ділянки у межах норм безоплатної приватизації за певним видом її цільового призначення (використання);
- ☐ довідку про осіб, які отримали доступ до інформації про суб'єкта речового права у Державному земельному кадастрі.

Відомості про:	власника / користувача земельної ділянки або уповноважену ним особу; спадкоємця/ правонаступника (для юридичних осіб); особу, в інтересах якої встановлено обмеження, або уповноважену нею особу	орган державної влади / орган місцевого самоврядування; розробника документації із землеустрою/суб'єкта оціночної діяльності відповідно до статті 6 Закону України "Про оцінку земель"; нотаріуса
Прізвище, ім'я та по батькові фізичної особи / найменування юридичної особи		
Податковий номер / серія та номер паспорта фізичної особи, яка через свої релігійні переконання відмовилася від прийняття номера		
Місце проживання фізичної особи / місцезнаходження юридичної особи		
Реквізити документа, що посвідчує особу заявника (назва, номер та серія документа, дата його видачі), та документа, що посвідчує повноваження діяти від імені особи (для уповноваженої особи)		
Підстави для надання відповідної інформації з посиланням на норму закону, яка передбачає право відповідного органу державної влади або органу місцевого самоврядування запитувати таку інформацію, а також реквізити справи, у зв'язку з якою виникла потреба в отриманні інформації		

Відомості про об'єкт Державного земельного кадастру, стосовно якого запитується відомості:

Дані про земельну ділянку	
Місце розташування земельної ділянки	



Кадастровий номер земельної ділянки (за наявності)	
Дані про інший об'єкт Державного земельного кадастру, стосовно якого запитуються відомості	

Відомості про документ та/або витяг з документа Державного земельного кадастру, стосовно якого запитуються відомості:

Дані про тип (назву), номер, дату реєстрації, назву розділу або перелік розділів, назву або номер сторінки документу, з якого замовляється копія	
--	--

До заяви/запиту додаються:

- | | |
|---|--|
| <input type="checkbox"/> копія документа, що посвідчує особу; | <input type="checkbox"/> документ, який підтверджує повноваження діяти від імені заявника |
| <input type="checkbox"/> документ про оплату послуг за надання відомостей з Державного земельного кадастру; | (у разі подання заяви уповноваженою особою заявника); |
| | <input type="checkbox"/> доручення власника (користувача) або набувача права на земельну ділянку на отримання відомостей з Державного земельного кадастру. |

Інформацію про стан формування витягу/довідки/викопіювання/ засвідченої копії прошу надати:

- ☐ у паперовій формі
- ☐ в електронній формі на адресу: _____
- ☐ в іншій формі _____

Підпис заявника

МП (за наявності)

Дата подання заяви

МП

Службова інформація
Реєстраційний номер заяви

Дата реєстрації заяви

Прізвище, ім'я та по батькові особи, уповноваженої надавати відомості з Державного земельного кадастру

Підпис особи, уповноваженої надавати відомості з Державного земельного кадастру



Додаток 2

До інформаційної картки
адміністративної послуги з надання
відомостей з Державного
земельного кадастру у формі
витягу з документа, що
створюється під час ведення
Державного земельного кадастру

(особа, уповноважена надавати відомості з Державного земельного кадастру)
(прізвище, ім'я та по батькові фізичної особи / найменування юридичної особи)
(податковий номер/серія та номер паспорта фізичної особи, яка через свої релігійні переконання відмовилася від прийняття номера)
(реквізити документа, що посвідчує особу, яка звернулася із заявою (назва документа, номер та серія, дата видачі), та документа, що посвідчує повноваження діяти від імені особи)
(місце проживання фізичної особи / місцезнаходження юридичної особи)
(номер контактного телефону)

ЗАЯВА

про надання відомостей з Державного земельного кадастру

Відповідно до Закону України “Про Державний земельний кадастр” та Порядку ведення Державного земельного кадастру прошу надати:

☐ витяг з Державного
земельного кадастру

про:

- ☐ межі державного кордону України
- ☐ землі в межах території адміністративно-територіальної одиниці
- ☐ обмеження у використанні земель
- ☐ земельну ділянку з:
 - ☐ відомостями про речові права на земельну ділянку, їх обтяження, одержаними в порядку інформаційної взаємодії з Державного реєстру речових прав на нерухоме майно;
 - ☐ усіма відомостями, внесеними до Поземельної книги, крім відомостей про речові права на земельну ділянку, що виникли після 1 січня 2013 р.
 - ☐ видачу державного акта на право власності на земельну



		засобів відповідно до Закону України «Про платіжні системи та переказ коштів в Україні» за допомогою програмного забезпечення Державного земельного кадастру.
11.3.	Розрахунковий рахунок для внесення плати	Розрахунковий рахунок для внесення плати надається структурними підрозділами територіальних органів Держгеокадастру, який надає адміністративну послугу
12.	Строк надання адміністративної послуги	Протягом 10 робочих днів з дня реєстрації відповідної заяви у територіальному органі Держгеокадастру
13.	Перелік підстав для відмови у наданні адміністративної послуги	<p>1. У Державному земельному кадастрі відсутні запитувані відомості</p> <p>2. Із заявою про надання відомостей з Державного земельного кадастру звернулася неналежна особа (право на отримання засвідчених копій документів Державного земельного кадастру та витягів з них мають: щодо документації, на підставі якої внесені відомості до Поземельної книги на земельну ділянку, - особи, яким належить речове право на цю земельну ділянку; щодо інших документів (крім документів, що містять державну таємницю) - фізичні та юридичні особи. Органи державної влади, органи місцевого самоврядування мають право на отримання засвідчених копій усіх документів Державного земельного кадастру та витягів з них, якщо це пов'язано із здійсненням ними повноважень, встановлених законом)</p> <p>3. Документи подані не в повному обсязі (відсутність документа, що підтверджує повноваження діяти від імені заявника, відсутність документа, що підтверджує оплату послуг з надання копії документа, що створюється під час ведення Державного земельного кадастру та витягу з нього (або інформації (реквізитів платежу)**), та/або не відповідають вимогам, встановленим законом (заява не відповідає встановленій формі)</p>
14.	Результат надання адміністративної послуги	Копії документів, що створюються під час ведення Державного земельного кадастру та/або витяги з них або повідомлення про відмову у їх наданні
15.	Способи отримання відповіді (результату)	<p>Видається центром надання адміністративних послуг заявнику (уповноваженій особі заявника), надсилається поштою на адресу, вказану заявником у заяві.</p> <p>У разі подання заяви в електронній формі за власним кваліфікованим електронним підписом (печаткою) заявника відомості з Державного земельного кадастру про земельну ділянку або мотивована відмова у наданні таких відомостей за бажанням заявника видаються також у формі електронного документа засобами телекомунікаційного зв'язку.</p>
16.	Примітка	<p>* Форма заяви про надання відомостей з Державного земельного кадастру у формі копій документів, що створюються під час ведення Державного земельного кадастру наведено у додатку 1 до інформаційної картки адміністративної послуги.</p> <p>Форма заяви про надання відомостей з Державного земельного кадастру у формі витягу з документа, що створюються під час ведення Державного земельного кадастру наведено у додатку 2 до інформаційної картки адміністративної послуги.</p> <p>**до 31 грудня 2021 р.</p>



ділянку новому власнику земельної ділянки

- ☐ довідку, що містить узагальнену інформацію про землі (території);
- ☐ вкопювання з картографічної основи Державного земельного кадастру, кадастрової карти (плану);
- ☐ копію документа, що створюється під час ведення Державного земельного кадастру;
- ☒ витяг з документа Державного земельного кадастру;
- ☐ довідку про наявність та розмір земельної частки (паю);
- ☐ довідку про наявність у Державному земельному кадастрі відомостей про одержання у власність земельної ділянки у межах норм безоплатної приватизації за певним видом її цільового призначення (використання);
- ☐ довідку про осіб, які отримали доступ до інформації про суб'єкта речового права у Державному земельному кадастрі.

Відомості про:	власника / користувача земельної ділянки або уповноважену ним особу; спадкоємця/ правонаступника (для юридичних осіб); особу, в інтересах якої встановлено обмеження, або уповноважену нею особу	орган державної влади / орган місцевого самоврядування; розробника документації із землеустрою/суб'єкта оціночної діяльності відповідно до статті 6 Закону України "Про оцінку земель"; нотаріуса
Прізвище, ім'я та по батькові фізичної особи / найменування юридичної особи		
Податковий номер / серія та номер паспорта фізичної особи, яка через свої релігійні переконання відмовилася від прийняття номера		
Місце проживання фізичної особи / місцезнаходження юридичної особи		
Реквізити документа, що посвідчує особу заявника (назва, номер та серія документа, дата його видачі), та документа, що посвідчує повноваження діяти від імені особи (для уповноваженої особи)		
Підстави для надання відповідної інформації з посиланням на норму закону, яка передбачає право відповідного органу державної влади або органу місцевого самоврядування запитувати таку інформацію, а також реквізити справи, у зв'язку з якою виникла потреба в отриманні інформації		

Відомості про об'єкт Державного земельного кадастру, стосовно якого запитуються відомості:

Дані про земельну ділянку	
Місце розташування земельної ділянки	
Кадастровий номер земельної ділянки (за наявності)	



Дані про інший об'єкт Державного земельного кадастру, стосовно якого запитуються відомості	
--	--

Відомості про документ та/або витяг з документа Державного земельного кадастру, стосовно якого запитуються відомості:

Дані про тип (назву), номер, дату реєстрації, назву розділу або перелік розділів, назву або номер сторінки документу, з якого замовляється копія	
--	--

До заяви/запиту додаються:

☐ копія документа, що посвідчує особу;
☐ документ про оплату послуг за надання відомостей з Державного земельного кадастру;

☐ документ, який підтверджує повноваження діяти від імені заявника (у разі подання заяви уповноваженою особою заявника);
☐ доручення власника (користувача) або набувача права на земельну ділянку на отримання відомостей з Державного земельного кадастру.

Інформацію про стан формування витягу/довідки/викопіювання/ засвідченої копії прошу надати:

☐ у паперовій формі
☐ в електронній формі на адресу: _____
☐ в іншій формі _____

Підпис заявника

--

МП (за наявності)

Дата подання заяви

--

Службова інформація
 Реєстраційний номер заяви

--

Дата реєстрації заяви

--

Прізвище, ім'я та по батькові особи, уповноваженої надавати відомості з Державного земельного кадастру

--

Підпис особи, уповноваженої надавати відомості з Державного земельного кадастру

--

МП



ЗАТВЕРДЖЕНО

наказ Головного управління Держгеокадастру
у Дніпропетровській області

24 грудня 2020 р. № 345

ІНФОРМАЦІЙНА КАРТКА АДМІНІСТРАТИВНОЇ ПОСЛУГИ
НАДАННЯ ДОВІДКИ ПРО ОСІБ, ЯКІ ОТРИМАЛИ ДОСТУП ДО ІНФОРМАЦІЇ ПРО
СУБ'ЄКТА РЕЧОВОГО ПРАВА У ДЕРЖАВНОМУ ЗЕМЕЛЬНОМУ КАДАСТРІ

(назва адміністративної послуги)

Головне управління Держгеокадастру у Дніпропетровській області

(найменування суб'єкта надання послуги)

Інформація про суб'єкта надання адміністративної послуги		
1.	Місцезнаходження суб'єкта надання адміністративної послуги	Дніпропетровська область, м. Дніпро, вулиця Філософська, 39А, поверх 4
2.	Інформація щодо режиму роботи суб'єкта надання адміністративної послуги	Понеділок – четвер: 08:00 – 17:00 п'ятниця: 08:00 – 15:45 обідня перерва: 12:00 – 12:45
3.	Телефон/факс (довідки), адреса електронної пошти та веб-сайт суб'єкта надання адміністративної послуги	т. (056) 742-84-44 електронна пошта: dniproperovsk@land.gov.ua веб-сайт: http://dniproperovska.land.gov.ua/
Нормативні акти, якими регламентується надання адміністративної послуги		
4.	Закони України	Стаття 36 Закону України «Про Державний земельний кадастр»
5.	Акти Кабінету Міністрів України	Пункти 165, 166, 167, 167-1, 168, 198, 199 Порядку ведення Державного земельного кадастру, затвердженого постановою Кабінету Міністрів України від 17.10.2012 № 1051
6.	Акти центральних органів виконавчої влади	
7.	Акти місцевих органів виконавчої влади/органів місцевого самоврядування	
Умови отримання адміністративної послуги		
8.	Підстава для одержання адміністративної послуги	Заява про надання відомостей з Державного земельного кадастру у формі довідки про осіб, які отримали доступ до інформації про суб'єкта речового права у Державному земельному кадастрі
9.	Вичерпний перелік документів, необхідних для отримання адміністративної послуги, а також вимоги до них	1. Заява про надання відомостей з Державного земельного кадастру за формою, встановленою Порядком ведення Державного земельного кадастру, затвердженим постановою Кабінету Міністрів України від 17 жовтня 2012 р. № 1051 (форма заяви додається)* 2. Документ, який підтверджує повноваження діяти від імені заявника (у разі подання заяви уповноваженою заявником

ГУ ДЕРЖГЕОКАДАСТРУ У ДНІПРОПЕТРОВСЬКІЙ ОБЛАСТІ

345 від 24.12.2020

Візір Ольга Сергіївна

14.06.06

сп



		особою)
10.	Порядок та спосіб подання документів, необхідних для отримання адміністративної послуги	Заява про надання відомостей з Державного земельного кадастру у паперовій формі з доданими документами подається заявником або уповноваженою ним особою особисто або надсилається рекомендованим листом з описом вкладення та повідомленням про вручення або в електронній формі надсилається через Публічну кадастрову карту або Єдиний державний портал адміністративних послуг, у тому числі через інтегровану з ним інформаційну систему Держгеокадастру, представлену у формі Інтернет-сторінки.
11.	Платність (безоплатність) надання адміністративної послуги	Безоплатно
12.	Строк надання адміністративної послуги	Протягом 10 робочих днів з дня реєстрації відповідної заяви у територіальному органі Держгеокадастру
13.	Перелік підстав для відмови у наданні адміністративної послуги	<p>1. У Державному земельному кадастрі відсутні запитувані відомості</p> <p>2. Із заявою про надання відомостей з Державного земельного кадастру звернулася неналежна особа (на отримання відомостей Державного земельного кадастру у формі довідки про осіб, які отримали доступ до інформації про суб'єкта речового права у Державному земельному кадастрі мають право: суб'єкти речових прав на земельні ділянки; органи державної влади та органи місцевого самоврядування для реалізації своїх повноважень, визначених законом.)</p> <p>3. Документи подані не в повному обсязі (відсутність документа, що підтверджує повноваження діяти від імені заявника) та/або не відповідають вимогам, встановленим законом (заява не відповідає встановленій формі)</p>
14.	Результат надання адміністративної послуги	Довідка про осіб, які отримали доступ до інформації про суб'єкта речового права у Державному земельному кадастрі або повідомлення про відмову у її наданні
15.	Способи отримання відповіді (результату)	Видається заявнику (уповноваженій особі заявника), надсилається поштою на адресу, вказану заявником у заяві. У разі подання заяви в електронній формі за власним електронним цифровим підписом (печаткою) заявника довідка про осіб, які отримали доступ до інформації про суб'єкта речового права у Державному земельному кадастрі або мотивована відмова у наданні такої довідки за бажанням заявника видаються також у формі електронного документа засобами телекомунікаційного зв'язку.
16.	Примітка	* Форма заяви про надання відомостей з Державного земельного кадастру наведена у додатку до інформаційної картки адміністративної послуги.



Додаток

до інформаційної картки адміністративної
послуги з надання довідки про осіб, які отримали
доступ до інформації про суб'єкта речового
права у Державному земельному кадастрі

(особа, уповноважена надавати відомості
з Державного земельного кадастру)
(прізвище, ім'я та по батькові фізичної особи /
найменування юридичної особи)
(податковий номер/серія та номер паспорта
фізичної особи, яка через свої релігійні переконання
відмовилася від прийняття номера)
(реквізити документа, що посвідчує особу,
яка звернулася із заявою
(назва документа, номер та серія, дата видачі), та
документа, що посвідчує повноваження діяти
від імені особи)
(місце проживання фізичної особи /
місцезнаходження юридичної особи)
(номер контактного телефону)

ЗАЯВА

про надання відомостей з Державного земельного кадастру

Відповідно до Закону України “Про Державний земельний кадастр” та Порядку
ведення Державного земельного кадастру прошу надати:

☐ витяг з Державного
земельного кадастру

про:

- ☐ межі державного кордону України
- ☐ землі в межах території адміністративно-територіальної
одиниці
- ☐ обмеження у використанні земель
- ☐ земельну ділянку з:
 - ☐ відомостями про речові права на земельну ділянку, їх
обтяження, одержаними в порядку інформаційної взаємодії
з Державного реєстру речових прав на нерухоме майно;
 - ☐ усіма відомостями, внесеними до Поземельної книги,
крім відомостей про речові права на земельну ділянку, що
виникли після 1 січня 2013 р.
 - ☐ видачу державного акта на право власності на земельну
ділянку новому власнику земельної ділянки

☐ довідку, що містить узагальнену інформацію про землі (території);




- ☐ вкопюювання з картографічної основи Державного земельного кадастру, кадастрової карти (плану);
- ☐ копію документа, що створюється під час ведення Державного земельного кадастру;
- ☐ витяг з документа Державного земельного кадастру;
- ☐ довідку про наявність та розмір земельної частки (паю);
- ☐ довідку про наявність у Державному земельному кадастрі відомостей про одержання у власність земельної ділянки у межах норм безоплатної приватизації за певним видом її цільового призначення (використання);
- ☒ довідку про осіб, які отримали доступ до інформації про суб'єкта речового права у Державному земельному кадастрі.

Відомості про:	власника / користувача земельної ділянки або уповноважену ним особу; спадкоємця/ правонаступника (для юридичних осіб); особу, в інтересах якої встановлено обмеження, або уповноважену нею особу	орган державної влади / орган місцевого самоврядування; розробника документації із землеустрою/суб'єкта оціночної діяльності відповідно до статті 6 Закону України "Про оцінку земель"; нотаріуса
Прізвище, ім'я та по батькові фізичної особи / найменування юридичної особи		
Податковий номер / серія та номер паспорта фізичної особи, яка через свої релігійні переконання відмовилася від прийняття номера		
Місце проживання фізичної особи / місцезнаходження юридичної особи		
Реквізити документа, що посвідчує особу заявника (назва, номер та серія документа, дата його видачі), та документа, що посвідчує повноваження діяти від імені особи (для уповноваженої особи)		
Підстави для надання відповідної інформації з посиланням на норму закону, яка передбачає право відповідного органу державної влади або органу місцевого самоврядування запитувати таку інформацію, а також реквізити справи, у зв'язку з якою виникла потреба в отриманні інформації		

Відомості про об'єкт Державного земельного кадастру, стосовно якого запитуються відомості:

Дані про земельну ділянку	
Місце розташування земельної ділянки	
Кадастровий номер земельної ділянки (за наявності)	
Дані про інший об'єкт Державного земельного кадастру, стосовно якого запитуються відомості	



Відомості про документ та/або витяг з документа Державного земельного кадастру, стосовно якого запитуються відомості:

Дані про тип (назву), номер, дату реєстрації, назву розділу або перелік розділів, назву або номер сторінки документу, з якого замовляється копія	
--	--

До заяви/запиту додаються:

- | | |
|---|--|
| <input type="checkbox"/> копія документа, що посвідчує особу; | <input type="checkbox"/> документ, який підтверджує повноваження діяти від імені заявника |
| <input type="checkbox"/> документ про оплату послуг за надання відомостей з Державного земельного кадастру; | (у разі подання заяви уповноваженою особою заявника); |
| | <input type="checkbox"/> доручення власника (користувача) або набувача права на земельну ділянку на отримання відомостей з Державного земельного кадастру. |

Інформацію про стан формування витягу/довідки/викопіювання/ засвідченої копії прошу надати:

- ☐ у паперовій формі
- ☐ в електронній формі на адресу: _____
- ☐ в іншій формі _____

Підпис заявника

МП (за наявності)

Дата подання заяви

МП

Службова інформація
Реєстраційний номер заяви

Дата реєстрації заяви

Прізвище, ім'я та по батькові особи, уповноваженої надавати відомості з Державного земельного кадастру

Підпис особи, уповноваженої надавати відомості з Державного земельного кадастру

